

**Signaturer**

- Stophane .....
- Målerbrønd .....
- Dæksel .....
- Brandhane .....

"STIK" angiver, at der findes stikledning med ukendt placering til huset

Revision B. 2. maj 2017: Supplerende rettelser fra Erik Simonsen indtegnet.  
Plan 3, 7, 8 og 9 er ajourført.

Revision C. 14. august 2023: Ny ledning indtegnet og tinglyst.  
Plan 6 og 7 er ajourført.

**Davinde Vandværk - Oversigtskort over ledningsnettet.**

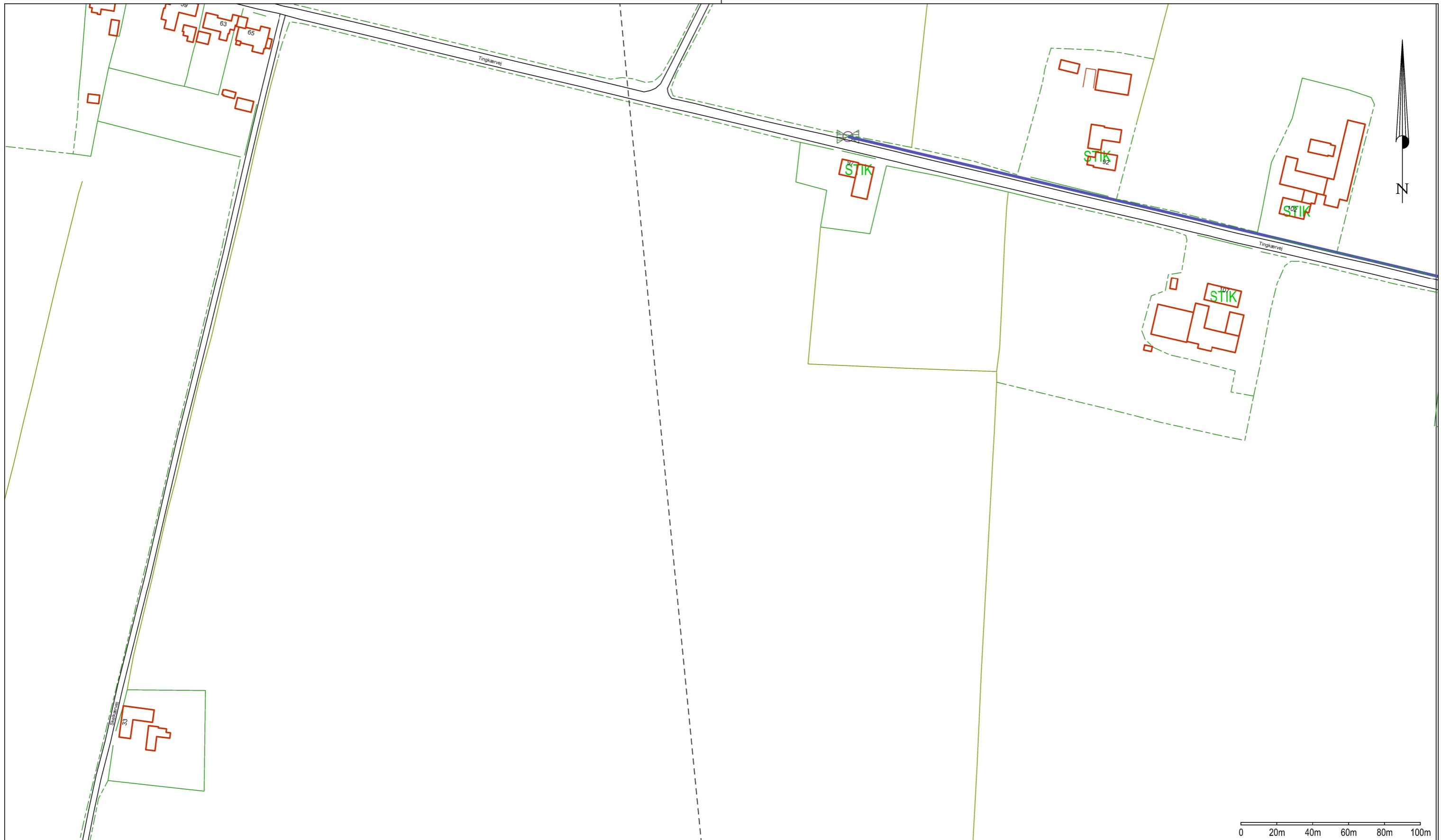
Detailplaner: Plan 1 - 14 i 1:2000

Revision A. 27. feb. 2017: Alle planer gennemgået af Davinde Vandværk.

J.nr.: 2206695	Ini: Lss	Målf.: 1:15000	Dato: 14.08.23
----------------	----------	----------------	----------------



Louise Sommerlade Schou  
Landinspektør



### Davinde Vandværk plan 1

Ledningsnet er digitaliseret fra tegninger dec. 2016 ledningsnet vist med kraftig blå linje. Nøjagtighed ukendt  
 Kontakt Davinde Vandværk for yderligere oplysninger

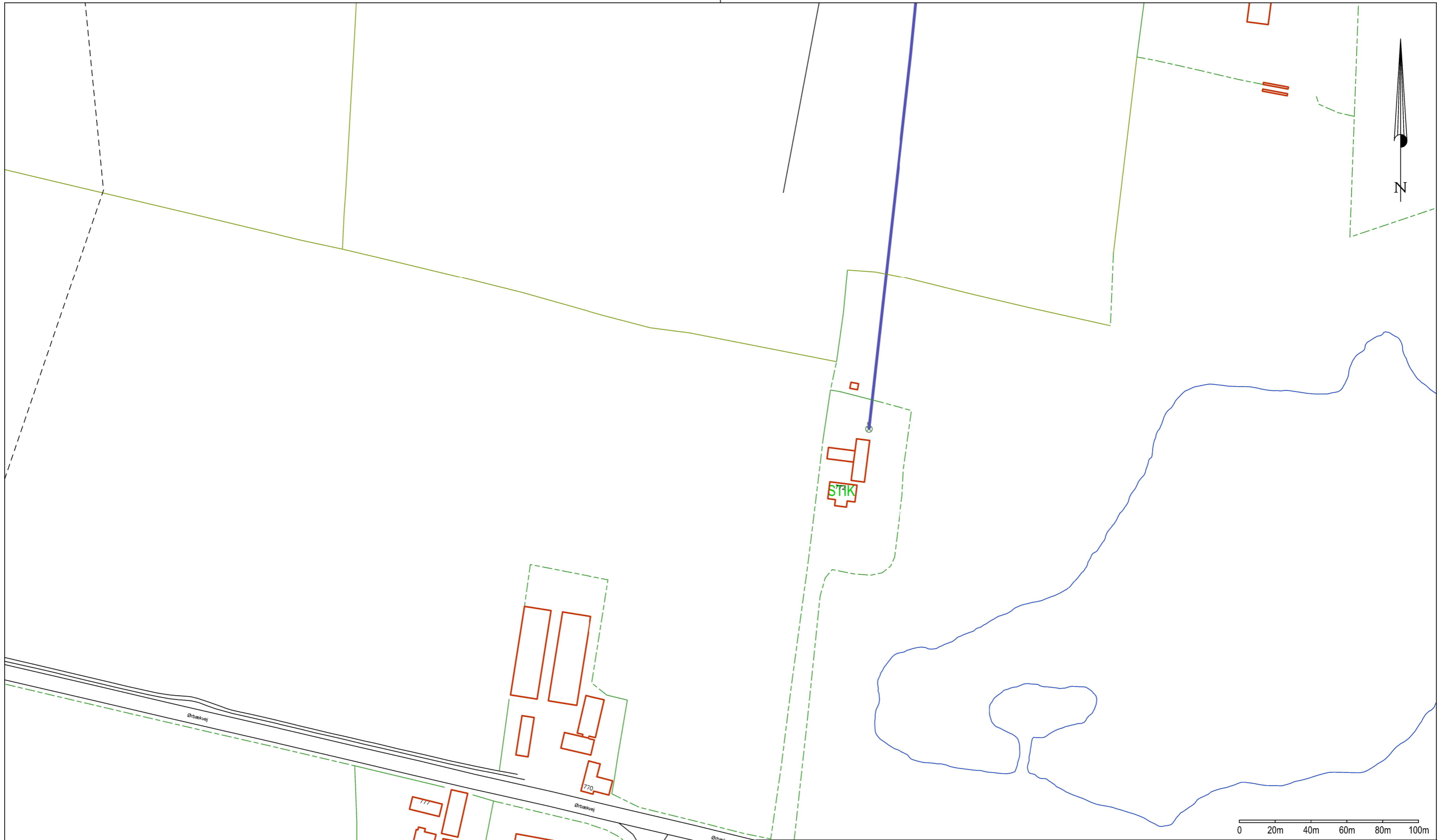
J.nr.: 1606269 | Ini: fn | Målf.: 1:2000 | Dato: 27. feb. 2017. rev.A | Signaturforklaring på oversigtsplan



Finn Nielsen  
 Landinspektør

FOT-kort, matrikelkort © Geodatastyrelsen - ortofoto © Cowi A/S

X:\2016\1606269\1606269\_rammer\_.dgn



**Davinde Vandværk plan 2**  
 Ledningsnet er digitaliseret fra tegninger dec. 2016 ledningsnet vist med kraftig blå linje. Nøjagtighed ukendt  
 Kontakt Davinde Vandværk for yderligere oplysninger

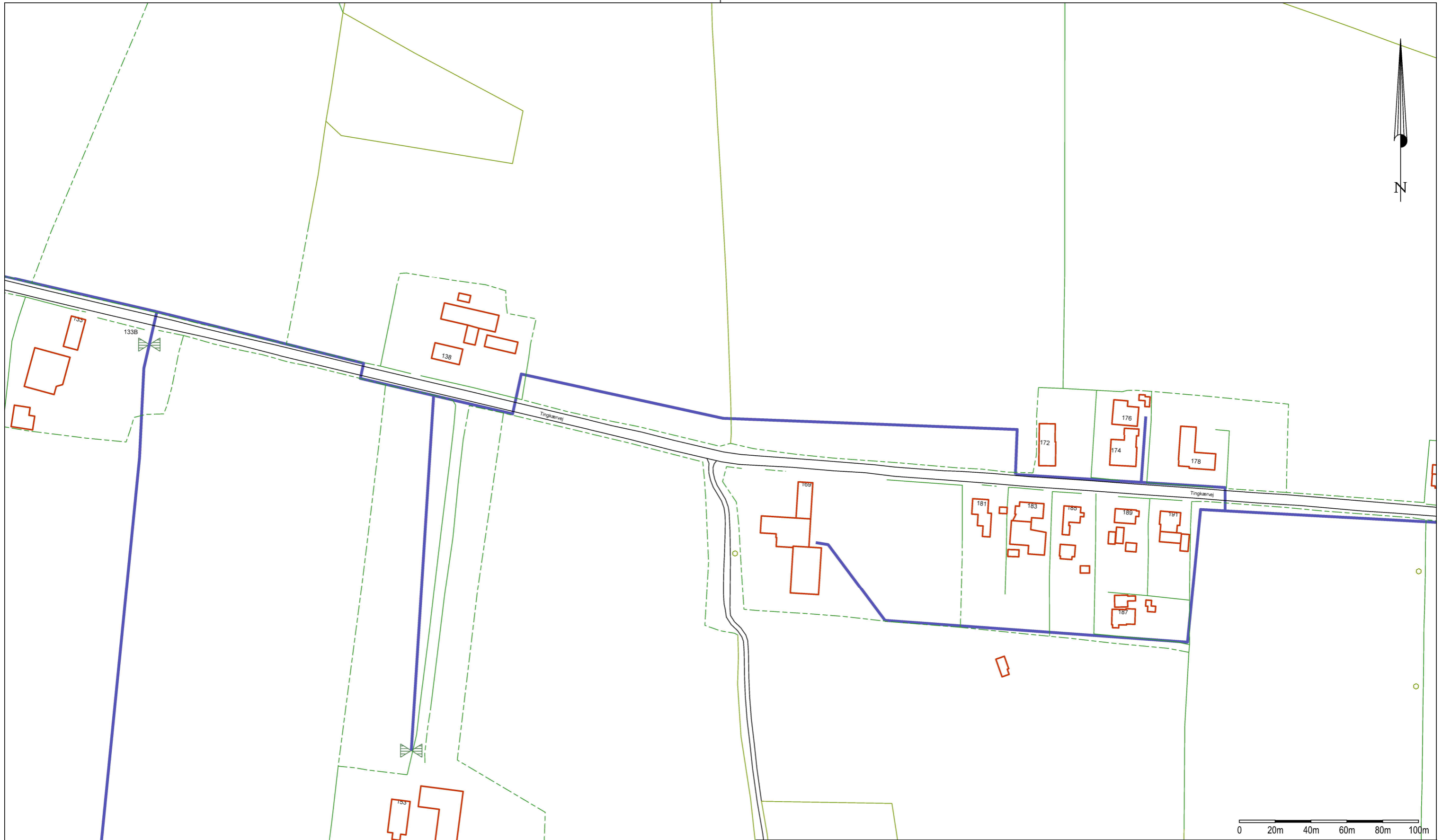
J.nr.: 1606269	Ini: fn	Målf.: 1:2000	Dato: 27. feb. 2017 rev.A	Signaturforklaring på oversigtsplan
----------------	---------	---------------	---------------------------	-------------------------------------



Finn Nielsen  
 Landinspektør

FOT-kort, matrikelkort © Geodatastyrelsen - ortofoto © Cowi A/S

X:\2016\1606269\1606269\_rammer\_.dgn

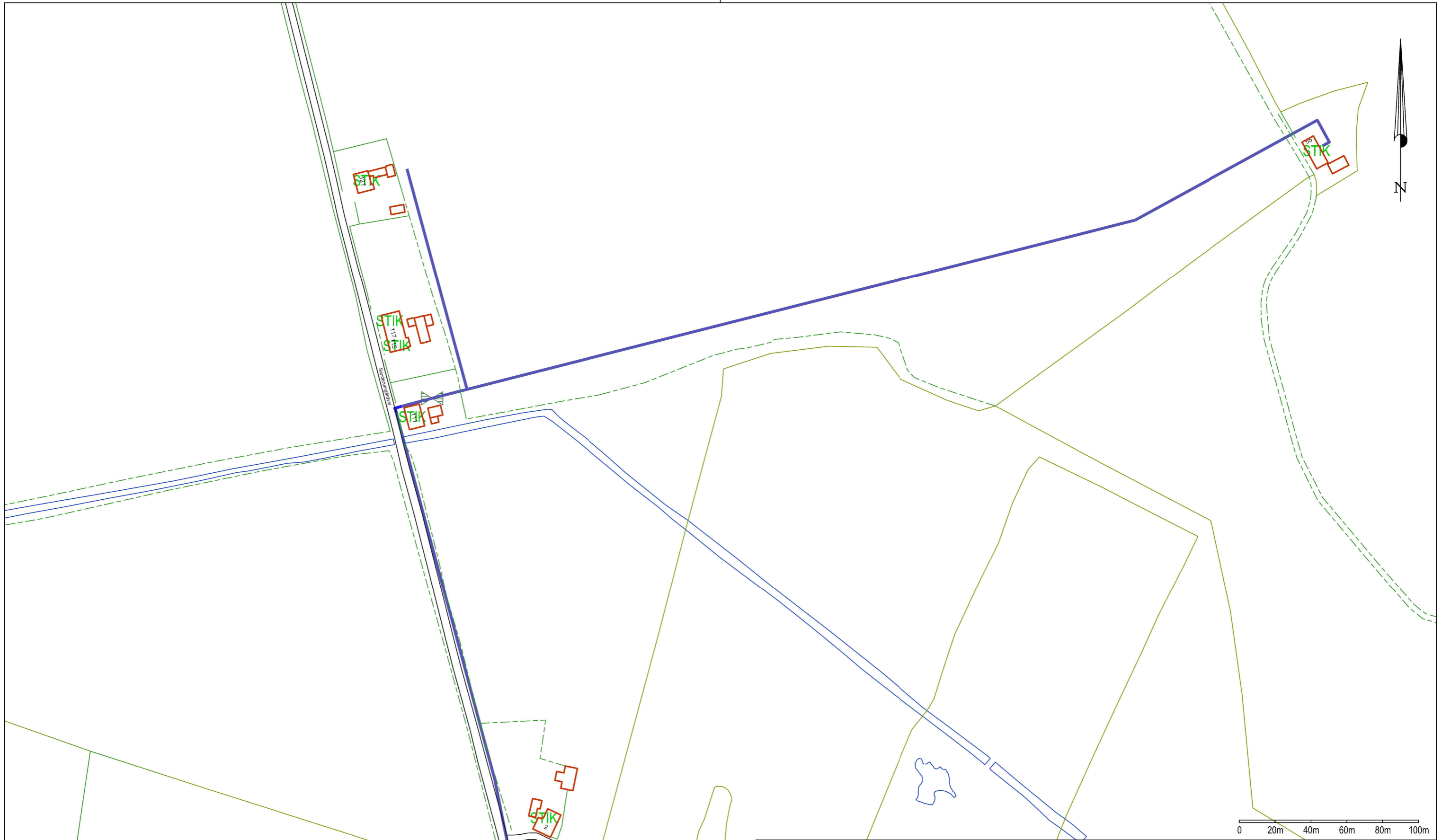


**Davinde Vandværk plan 3**  
 Ledningsnet er digitaliseret fra tegninger dec. 2016 ledningsnet vist med kraftig blå linje. Nøjagtighed ukendt  
 Kontakt Davinde Vandværk for yderligere oplysninger

J.nr.: 1606269	Ini: fn	Målf.: 1:2000	Dato: 2. maj 2017 rev.B	Signaturforklaring på oversigtsplan
----------------	---------	---------------	-------------------------	-------------------------------------



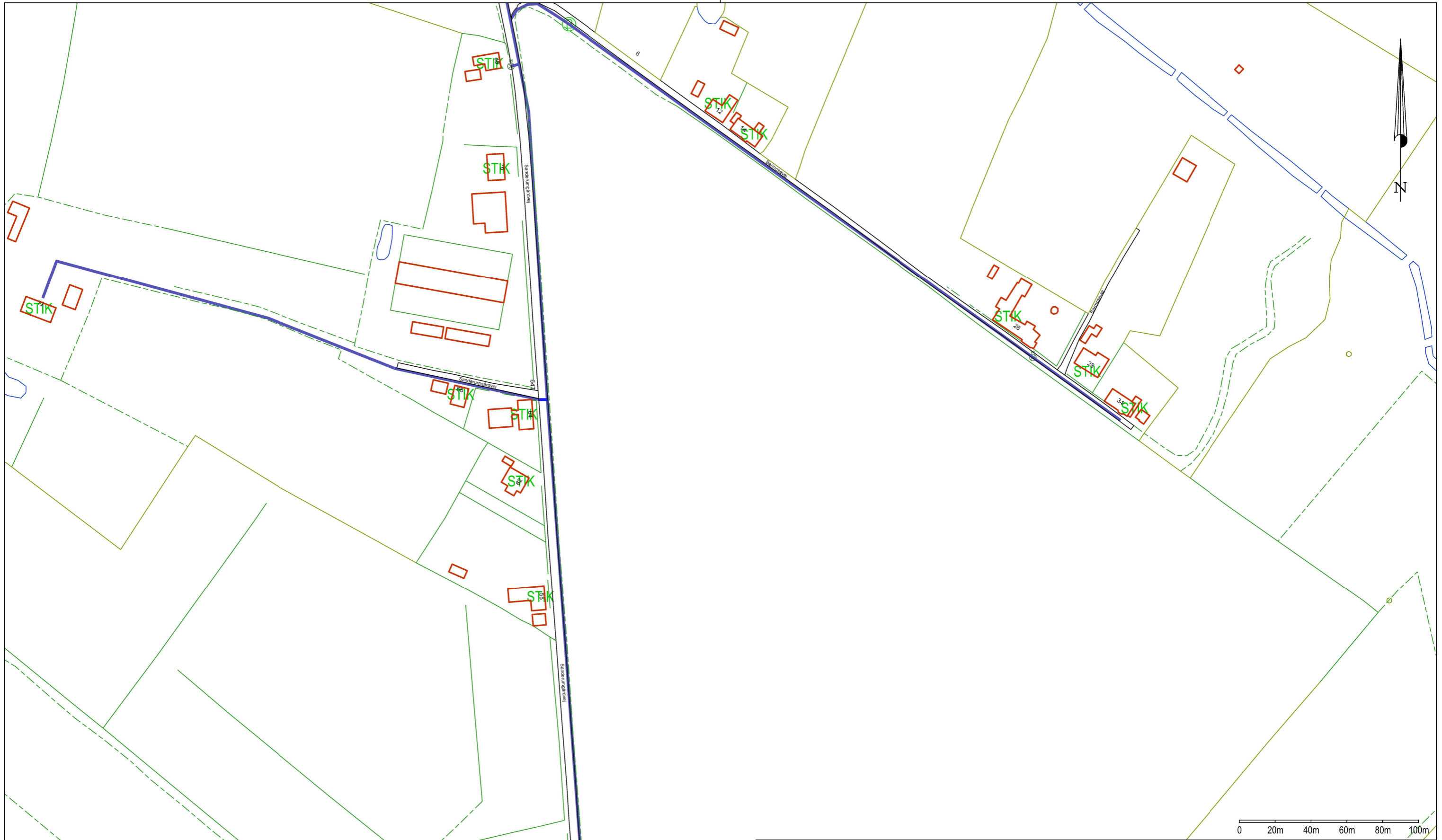
Finn Nielsen  
 Landinspektør



**Davinde Vandværk plan 4**  
 Ledningsnet er digitaliseret fra tegninger dec. 2016 ledningsnet vist med kraftig blå linje. Nøjagtighed ukendt  
 Kontakt Davinde Vandværk for yderligere oplysninger

J.nr.: 1606269	Ini: fn	Målf.: 1:2000	Dato: 27. feb. 2017 rev.A	Signaturforklaring på oversigtsplan
----------------	---------	---------------	---------------------------	-------------------------------------

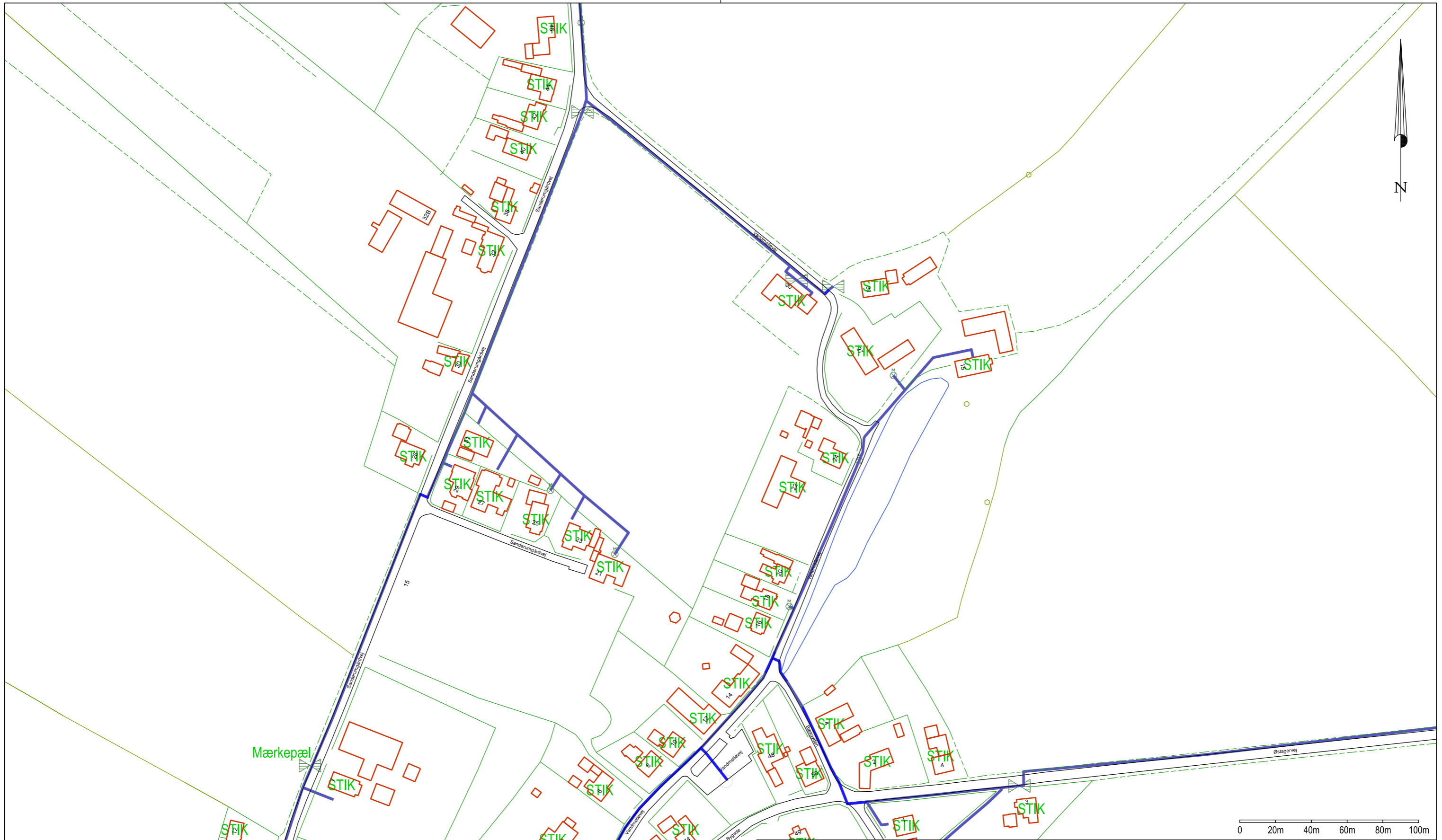
	Finn Nielsen Landinspektør
---	-------------------------------



**Davinde Vandværk plan 5**  
 Ledningsnet er digitaliseret fra tegninger dec. 2016 ledningsnet vist med kraftig blå linje. Nøjagtighed ukendt  
 Kontakt Davinde Vandværk for yderligere oplysninger

J.nr.: 1606269	Ini: fn	Målf.: 1:2000	Dato: 27. feb. 2017 rev.A	Signaturforklaring på oversigtsplan
----------------	---------	---------------	---------------------------	-------------------------------------

	Finn Nielsen Landinspektør
	FOT-kort, matrikelkort © Geodatastyrelsen - ortofoto © Cowi A/S <small>X:\2016\1606269\1606269_rammer_.dgn</small>



Revision C, 14. aug. 2023 - ny ledning indtegnet og tinglyst

### Davinde Vandværk plan 6

Ledningsnet er digitaliseret fra tegninger dec. 2016 ledningsnet vist med kraftig blå linje. Nøjagtighed ukendt  
 Kontakt Davinde Vandværk for yderligere oplysninger

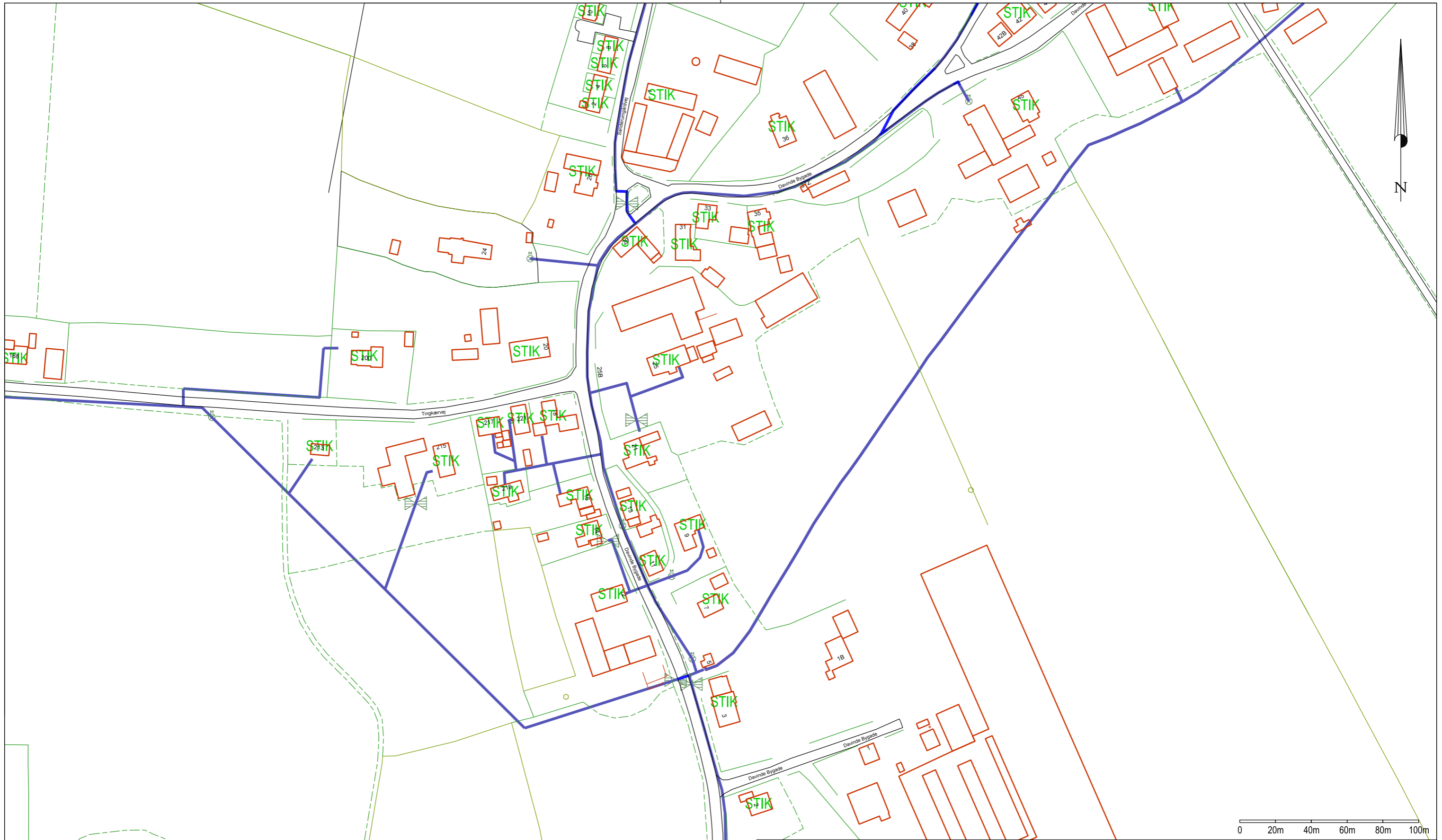
J.nr.: 2206695	Ini: lss	Målf.: 1:2000	Dato: 14. aug. 2023 Rev. C	Signaturforklaring på oversigtsplan
----------------	----------	---------------	----------------------------	-------------------------------------



Louise Sommerlade Schou  
 Landinspektør

FOT-kort, matrikelkort © Geodatastyrelsen - ortofoto © Cowi A/S

X:\2016\1606269\1606269\_rammer\_.dgn



Revision C, 14. aug. 2023 - ny ledning indtegnet og tinglyst

### Davinde Vandværk plan 7

Ledningsnet er digitaliseret fra tegninger dec. 2016 ledningsnet vist med kraftig blå linje. Nøjagtighed ukendt  
 Kontakt Davinde Vandværk for yderligere oplysninger

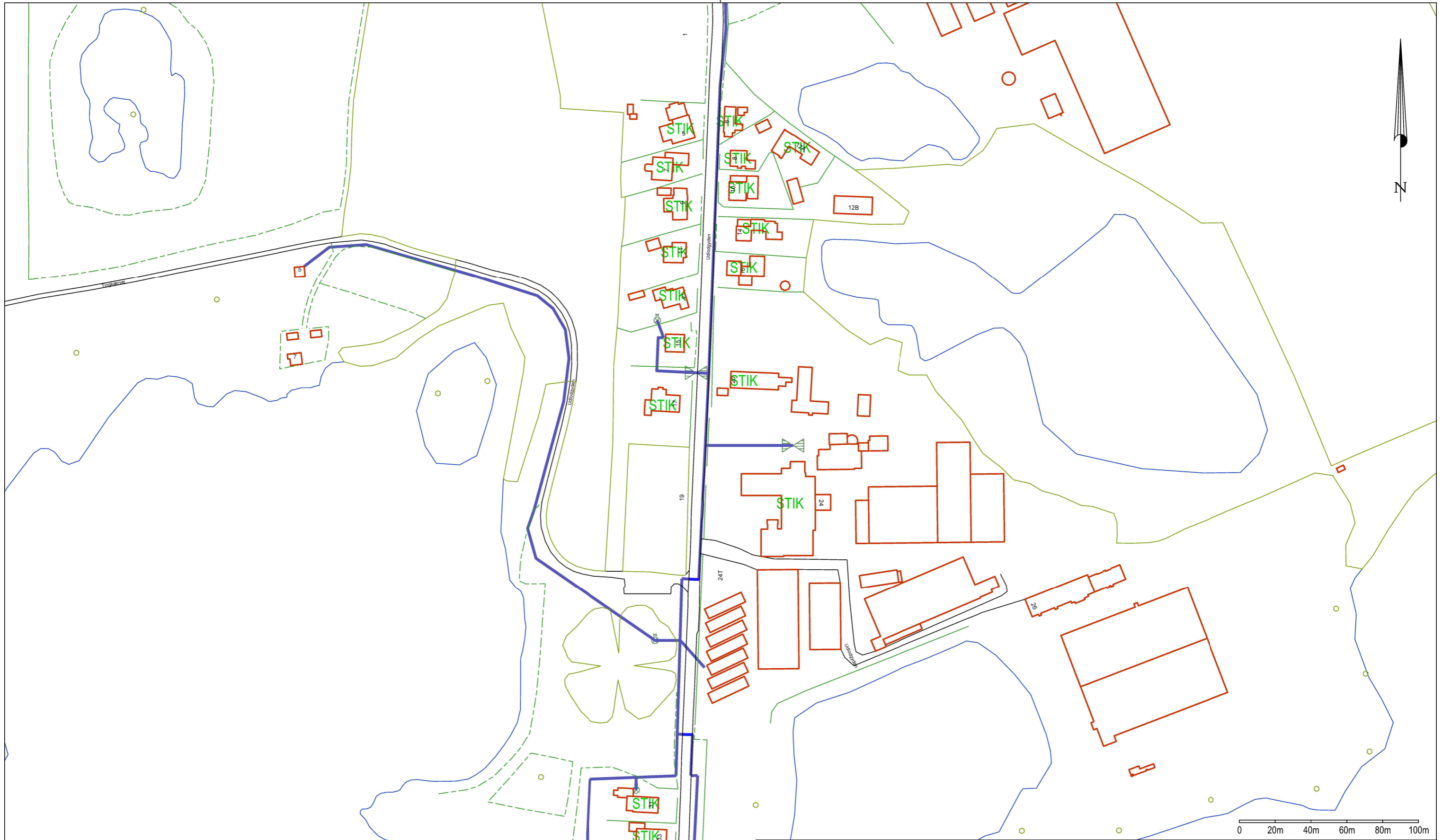
J.nr.: 2209965	Ini: lss	Målf.: 1:2000	Dato: 14. aug. rev.C	Signaturforklaring på oversigtsplan.
----------------	----------	---------------	----------------------	--------------------------------------



Louise Sommerlade Schou  
 Landinspektør

FOT-kort, matrikelkort © Geodatastyrelsen - ortofoto © Cowi A/S

X:\2016\1606269\1606269\_rammer\_.dgn



**Davinde Vandværk plan 8**  
 Ledningsnet er digitaliseret fra tegninger dec. 2016 ledningsnet vist med kraftig blå linje. Nøjagtighed ukendt  
 Kontakt Davinde Vandværk for yderligere oplysninger

J.nr.: 1606269	Ini: fn	Målf.: 1:2000	Dato: 2. maj 2017 rev.B	Signaturforklaring på oversigtsplan
----------------	---------	---------------	-------------------------	-------------------------------------

	Finn Nielsen Landinspektør
	FOT-kort, matrikelkort © Geodatastyrelsen - ortofoto © Cowi A/S



### Davinde Vandværk plan 9

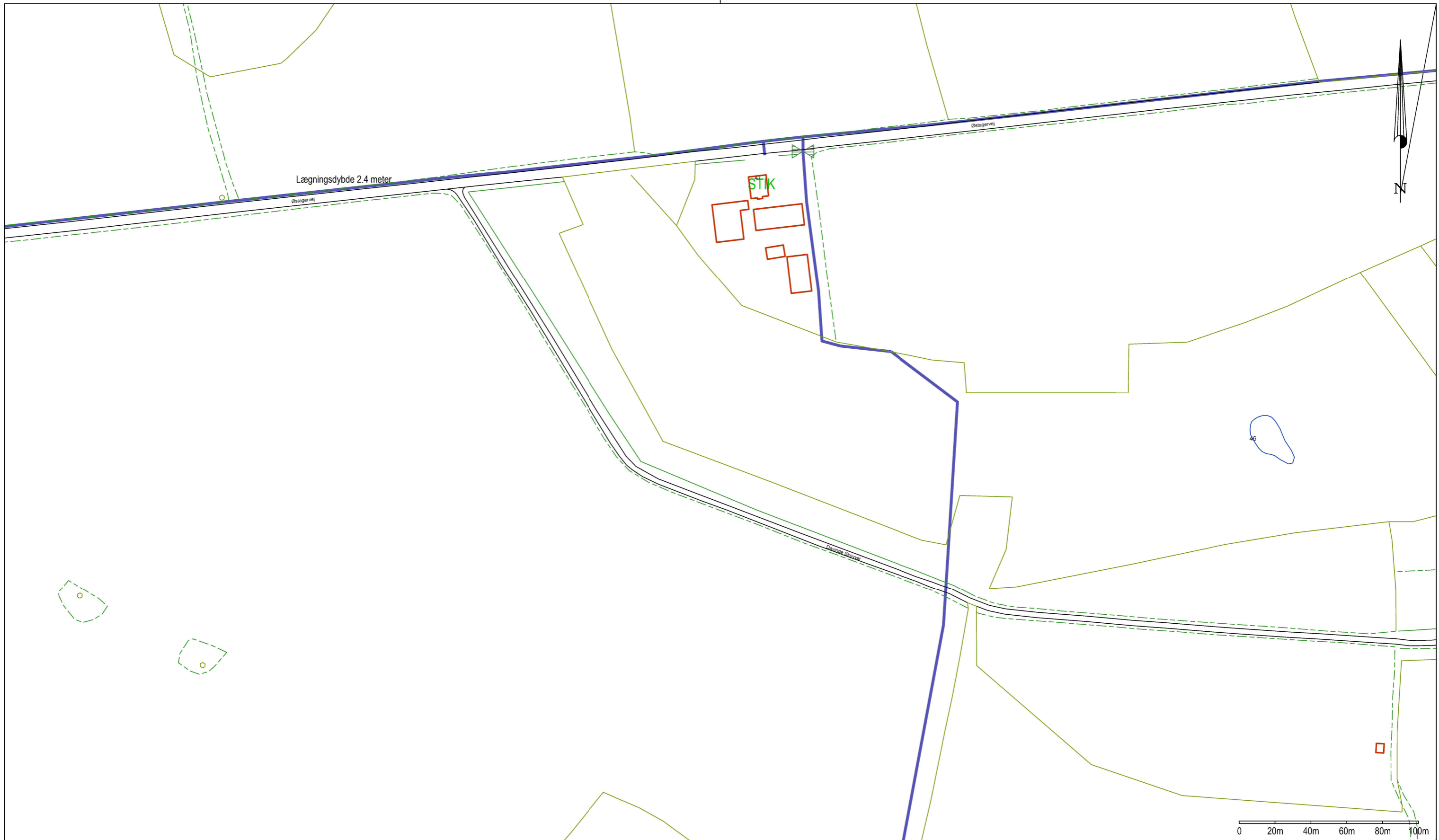
Ledningsnet er digitaliseret fra tegninger dec. 2016. Ledningsnet er vist med kraftig blå linie. Nøjagtighed ukendt  
 Kontakt Davinde Vandværk for yderligere oplysninger

J.nr.: 1606269 | Ini: fn | Målf.: 1:2000 | Dato: 2. maj 2017 rev.B | Signaturforklaring på oversigtsplan.



Finn Nielsen  
 Landinspektør

www.geopartner.dk +45 70 12 10 11 CVR: 20014784



### Davinde Vandværk plan 10

Ledningsnet er digitaliseret fra tegninger dec. 2016 ledningsnet vist med kraftig blå linje. Nøjagtighed ukendt  
 Kontakt Davinde Vandværk for yderligere oplysninger

J.nr.: 1606269	Ini: fn	Målf.: 1:2000	Dato: 27. feb. 2017 rev.A	Signaturforklaring på oversigtsplan
----------------	---------	---------------	---------------------------	-------------------------------------



Finn Nielsen  
 Landinspektør

FOT-kort, matrikelkort © Geodatastyrelsen - ortofoto © Cowi A/S

X:\2016\1606269\1606269\_rammer\_.dgn



**Davinde Vandværk plan 11**

Ledningsnet er digitaliseret fra tegninger dec. 2016. Ledningsnet er vist med kraftig blå linie. Nøjagtighed ukendt  
 Kontakt Davinde Vandværk for yderligere oplysninger

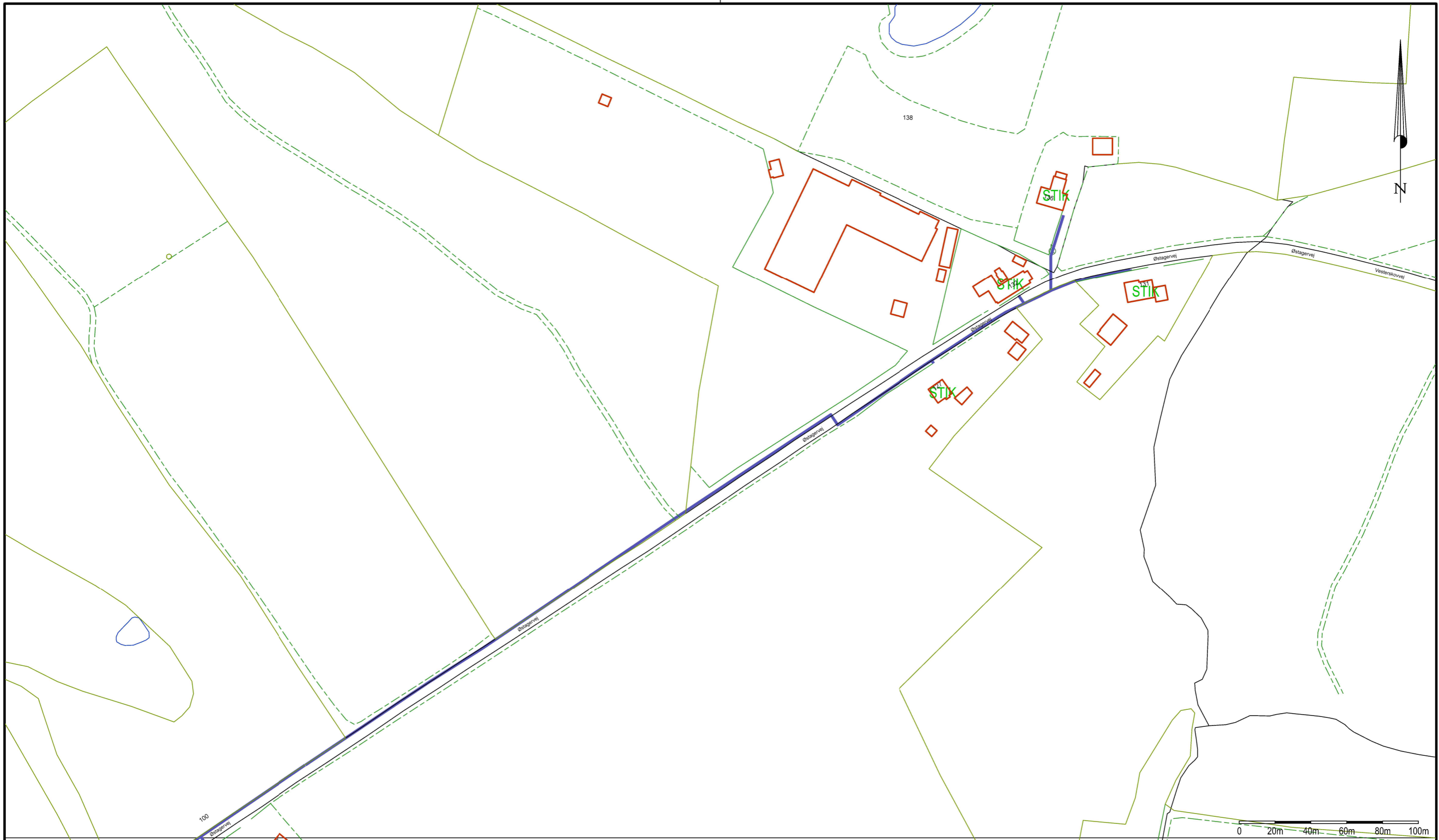
J.nr.: 1606269	Ini: fn	Målf.: 1:2000	Dato: 27. feb.2017 rev.A	Signaturforklaring på oversigtsplan
----------------	---------	---------------	--------------------------	-------------------------------------



Finn Nielsen  
 Landinspektør

www.geopartner.dk +45 70 12 10 11 CVR: 20014784





**Davinde Vandværk plan 13**

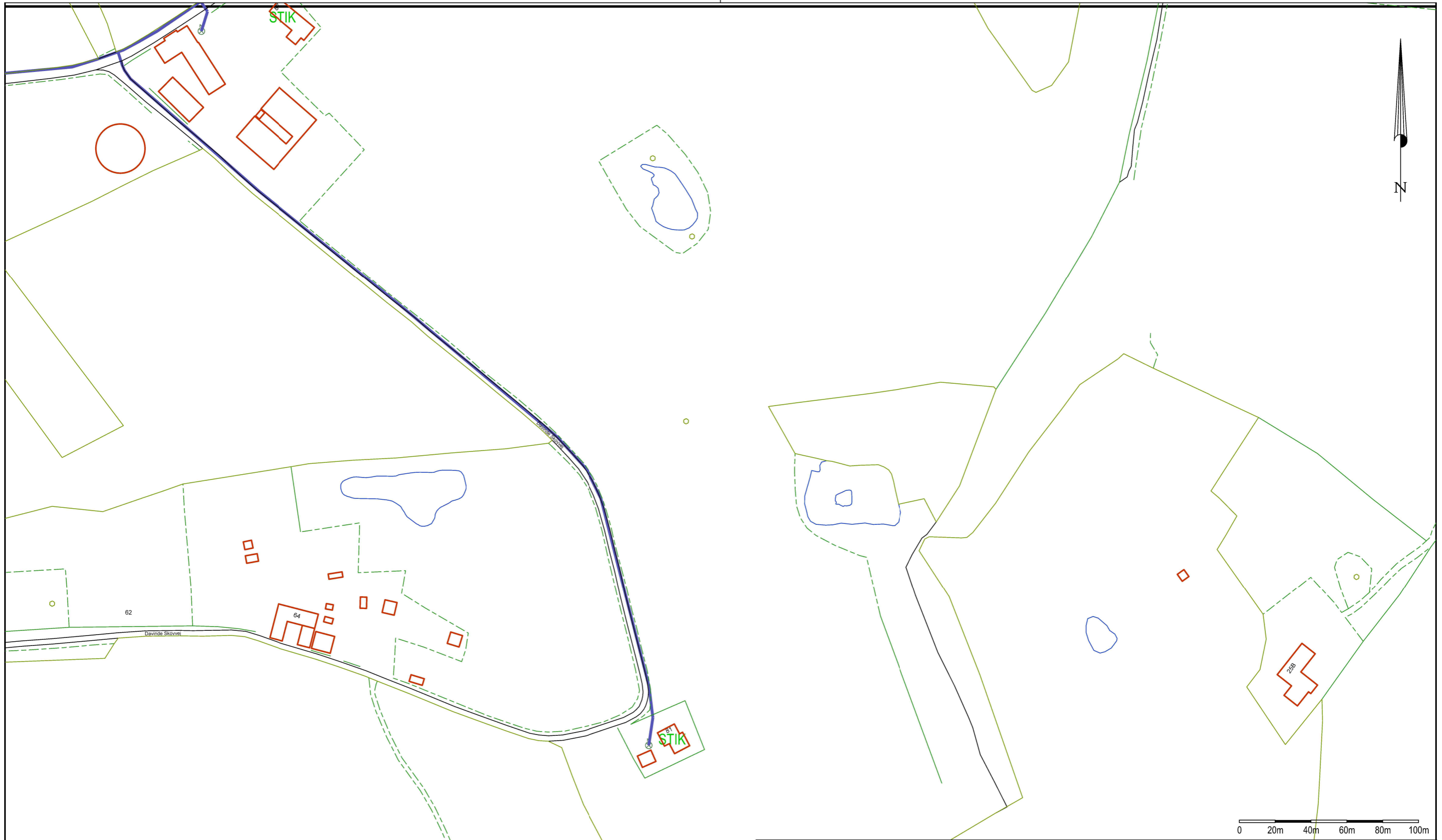
Ledningsnet er digitaliseret fra tegninger dec. 2016. Ledningsnet er vist med kraftig blå linie. Nøjagtighed ukendt  
 Kontakt Davinde Vandværk for yderligere oplysninger

J.nr.: 1606269 | Ini: fn | Målf.: 1:2000 | Dato: 27. feb. 2017 rev.A | Signaturforklaring på oversigtsplan



Finn Nielsen  
 Landinspektør

www.geopartner.dk +45 70 12 10 11 CVR: 20014784



**Davinde Vandværk plan 14**

Ledningsnet er digitaliseret fra tegninger dec. 2016. Ledningsnet er vist med kraftig blå linie. Nøjagtighed ukendt  
 Kontakt Davinde Vandværk for yderligere oplysninger

J.nr.: 1606269 | Ini: fn | Målf.: 1:2000 | Dato: 27. feb. 2017 rev.A | Signaturforklaring på oversigtsplan



Finn Nielsen  
Landinspektør

www.geopartner.dk +45 70 12 10 11 CVR: 20014784